






















Légende

Zones d'affectation (zones à bâtir, zone agricole, autres zones)

	Zone village (ZV)
	Zone touristique (ZT)
	Zone résidentielle moyenne densité (RMD)
	Zone résidentielle faible densité (RFD)
	Zone d'activités (ACT)
	Zone d'intérêt général (IG)
	Zone de gravière (GR)
	Zone spéciale entreprises électriques fribourgeoises (EEF)
	Zone agricole (AGR)
	Aire forestière (FOR)

164'000

Périmètres et secteurs superposés

	Périmètre archéologique
	Périmètre de protection du site construit
	Périmètre avec des mesures d'harmonisation du patrimoine bâti
	Secteur à restriction de bâtir
	Plan d'aménagement de détail obligatoire
	Secteur de protection de la nature
	Secteur de danger élevé
	Secteur de danger moyen
	Secteur de danger faible
	Secteur de danger indicatif
	Site pollué

Éléments protégés superposés

 Chemin IVS catégorie de protection 2

 Bâtiment protégé de catégorie 1

 Bâtiment protégé de catégorie 2

 Bâtiment protégé de catégorie 3

 Boisement hors forêt : haie

 Boisement hors forêt : arbre

Autres éléments superposés

 Constatation de la nature forestière

18.09.1996/15 m Date de la constatation de la nature forestière/ dérogation à la distance de construction de 20

Informations indicatives

 Cours d'eau à ciel ouvert

 Cours d'eau sous tuyau

 Cours d'eau historique

 Zone "S" de protection des eaux souterraines provisoire

 Lac

 Lignes électriques (haute tension)

 Bâtiments non cadastrés

 Bâtiments

+